



ТЕРРИТОРИАЛЬНЫЙ ОРГАН
ФЕДЕРАЛЬНОЙ СЛУЖБЫ
ГОСУДАРСТВЕННОЙ СТАТИСТИКИ
ПО САРАТОВСКОЙ ОБЛАСТИ

«Особенности формирования и распространения официальной статистической информации по посевным площадям сельскохозяйственных культур»



Курышова Людмила Николаевна
Отдел статистики сельского хозяйства и окружающей
природной среды

30 мая 2022 года



Территориальный орган Федеральной службы
государственной статистики
по Саратовской области

Особенности формирования и распространения официальной статистической информации по посевным площадям сельскохозяйственных культур

- 01 Показатели статистики по посевным площадям сельскохозяйственных культур
- 02 Статистическое наблюдение за посевными площадями сельскохозяйственных культур
- 03 Официальная статистическая информация по посевным площадям сельскохозяйственных культур: уровень агрегирования, периодичность и сроки предоставления пользователям



НОРМАТИВНАЯ БАЗА

- ✓ **Производственный план Росстата на 2022 год
Утвержден приказом Росстата от 28.10.2021 № 745**
- ✓ **Приказ Росстата от 30 сентября 2019 г. N 573
«Об утверждении методических указаний по проведению текущих расчетов объемов производства основных продуктов сельского хозяйства (в натуральном выражении) в хозяйствах всех категорий» (часть II, пункт 1.3)**
- ✓ **Указания по заполнению формы федерального статистического наблюдения № 4-СХ «Сведения об итогах сева под урожай 20__ года»
Утверждены приказом Росстата от 26.03.2015 № 126**



ПОСЕВНЫЕ ПЛОЩАДИ

ПОСЕВНЫЕ ПЛОЩАДИ СЕЛЬСКОХОЗЯЙСТВЕННЫХ КУЛЬТУР ПОД УРОЖАЙ ТЕКУЩЕГО ГОДА ОПРЕДЕЛЯЮТСЯ КАК СУММА ПОСЕВОВ ПО КАТЕГОРИЯМ СЕЛЬСКОХОЗЯЙСТВЕННЫХ ПРОИЗВОДИТЕЛЕЙ:



СЕЛЬСКОХОЗЯЙСТВЕННЫЕ ПРЕДПРИЯТИЯ



КФХ И ИП



ХОЗЯЙСТВА НАСЕЛЕНИЯ



СТАТИСТИЧЕСКОЕ НАБЛЮДЕНИЕ

КАТЕГОРИЯ ХОЗЯЙСТВ

ФОРМА ФЕДЕРАЛЬНОГО СТАТИСТИЧЕСКОГО НАБЛЮДЕНИЯ



СЕЛЬСКОХОЗЯЙСТВЕННЫЕ ПРЕДПРИЯТИЯ:

не относящиеся к субъектам малого
предпринимательства

форма № 4-СХ «Сведения об итогах сева под урожай»

малые предприятия (включая
микropредприятия)

форма № 1-фермер «Сведения об итогах сева под урожай»

подсобные сельскохозяйственные
предприятия несельскохозяйственных
организаций

данные сельскохозяйственных переписей



КФХ И ИП

форма № 1-фермер «Сведения об итогах сева под урожай»



ХОЗЯЙСТВА НАСЕЛЕНИЯ

- ✓ данные выборочного обследования по форме № 2 «Сведения о производстве сельскохозяйственной продукции в личных подсобных и других индивидуальных хозяйствах граждан»;
- ✓ данные сельскохозяйственных переписей.

СТАТИСТИЧЕСКОЕ НАБЛЮДЕНИЕ



№ 4-СХ и № 1-фермер «Сведения об итогах сева под урожай 2022 года»

Федеральное статистическое наблюдение
КОМПЬЮТЕРИЗИРОВАННОСТЬ ГАРАНТИРУЕТ ПОЛУЧЕНИЕ ИНФОРМАЦИИ

Нарушение порядка предоставления первичных статистических данных или неверное предоставление этих данных, либо предоставление недостоверных первичных статистических данных влечет ответственность, установленную Кодексом Российской Федерации об административных правонарушениях.

ВОЗМОЖНО ПРЕДОСТАВЛЕНИЕ В ЭЛЕКТРОННОМ ВИДЕ

СВЕДЕНИЯ ОБ ИТОГАХ СЕВА ПОД УРОЖАЙ
20__ года

Предоставляет: _____ Сроки предоставления: _____
юридическое лицо, осуществляющее сельскохозяйственную деятельность (сельскохозяйственный производственный кооператив) в составе субъекта хозяйствования (в том числе, фермерское хозяйство) или индивидуальное предпринимательство, осуществляющее деятельность в составе субъекта хозяйствования (в том числе, фермерское хозяйство) – территориальному органу Росстата в субъекте Российской Федерации по установленному адресу

Форма № 4-СХ
Приказ Росстата
Об утверждении формы от _____ № _____
от _____ № _____
от _____ № _____
1 раз в год

Наименование учетной единицы организации _____
Почтовый адрес _____

Код формы по ОКЕД	Код	Код	Код
0110101	1	2	4

Федеральное статистическое наблюдение
КОМПЬЮТЕРИЗИРОВАННОСТЬ ГАРАНТИРУЕТ ПОЛУЧЕНИЕ ИНФОРМАЦИИ

Нарушение порядка предоставления первичных статистических данных или неверное предоставление этих данных, либо предоставление недостоверных первичных статистических данных влечет ответственность, установленную Кодексом Российской Федерации об административных правонарушениях.

ВОЗМОЖНО ПРЕДОСТАВЛЕНИЕ В ЭЛЕКТРОННОМ ВИДЕ

СВЕДЕНИЯ ОБ ИТОГАХ СЕВА ПОД УРОЖАЙ
20__ г.

Предоставляет: _____ Сроки предоставления: _____
юридическое лицо – субъект малого предпринимательства, осуществляющее сельскохозяйственную деятельность (фермерское) хозяйство, в том числе фермерское хозяйство, осуществляющее сельскохозяйственную деятельность без образования юридического лица – территориальному органу Росстата в субъекте Российской Федерации по установленному адресу

Форма № 1-фермер
Приказ Росстата
Об утверждении формы от _____ № _____
от _____ № _____
от _____ № _____
1 раз в год

Наименование учетной единицы организации _____
Почтовый адрес _____

Лица, права (для отчетности, предоставленной индивидуальными предпринимателями крестьянских (фермерских) хозяйств)

Код формы по ОКЕД	Код	Код	Код
0110101	1	2	4

- ✓ Утверждены приказом Росстата от 21 июля 2020 г. № 399
- ✓ Бланки форм имеют одинаковую структуру
- ✓ Срок предоставления – не позднее 15 июня 2022 года
- ✓ Предоставляются в электронном виде
- ✓ Сведения представляются по месту нахождения земельного участка
- ✓ Предоставляют все хозяйства, имеющие посевные площади



ПОСЕВНЫЕ ПЛОЩАДИ В ХОЗЯЙСТВАХ НАСЕЛЕНИЯ



РАСЧЕТ РАЗМЕРОВ ПОСЕВНЫХ ПЛОЩАДЕЙ В ХОЗЯЙСТВАХ НАСЕЛЕНИЯ

уровень годовых итогов за предыдущий год с учетом экспертной оценки, основанной на результатах сельскохозяйственных переписей

соотношение посевных площадей сельскохозяйственных культур по данным выборочного обследования личных подсобных хозяйств сельской местности (форма № 2) отчетного и предыдущего года.

Данные по области распределяются по муниципальным районам с учетом доли района в регионе по соответствующей культуре.

Доля района определяется по итогам сельскохозяйственной переписи.

В текущем году для расчетов по муниципальным районам будут использованы данные ВСХП-2016.



ПОСЕВНЫЕ ПЛОЩАДИ В ХОЗЯЙСТВАХ НАСЕЛЕНИЯ

Список муниципальных районов и населенных пунктов Саратовской области, включенных в выборочное обследование по форме № 2 «Сведения о производстве сельскохозяйственной продукции в личных подсобных и других индивидуальных хозяйствах граждан» на I полугодие 2022 г.

№	Наименование района	Наименование населенного пункта	Количество обследуемых домохозяйств
1	АЛГАЙСКИЙ	с.Александров-Гай	25
		с.Варфоломеевка	20
		с. Новоалександровка	25
		п. Приузенский	25
2	БАЛАКОВСКИЙ	с. Кормежка	25
3	БАЛАШОВСКИЙ	п. Октябрьский	25
		с. Новопокровское	25
4	ВОЛЬСКИЙ	с. Верхняя Чернавка	25
5	ДЕРГАЧЕВСКИЙ	п. Мирный	25
6	ИВАНТЕЕВСКИЙ	с.Арбузовка	25





ПОСЕВНЫЕ ПЛОЩАДИ В ХОЗЯЙСТВАХ НАСЕЛЕНИЯ

№	Наименование района	Наименование населенного пункта	Количество обследуемых домохозяйств
7	КАЛИНИНСКИЙ	с. Большая Ольшанка	25
		с. Свердлово	25
8	КРАСНОКУТСКИЙ	с. Дегтяревка	25
		с. Дьяковка	25
9	МАРКСОВСКИЙ	с. Бобово	20
		с. Георгиевка	25
		с. Караман	25
10	НОВОУЗЕНСКИЙ	с. Петропавловка	25
11	ОЗИНСКИЙ	п. Белоглинный	25
		п. Модин	25
12	ПИТЕРСКИЙ	с. Питерка	25
		с. Алексашкино	25
		с. Трудовик	25
13	ПУГАЧЕВСКИЙ	с. Любицкое	25





ПОСЕВНЫЕ ПЛОЩАДИ В ХОЗЯЙСТВАХ НАСЕЛЕНИЯ

№	Наименование района	Наименование населенного пункта	Количество обследуемых домохозяйств
14	РОВЕНСКИЙ	п. Владимирский	25
		с. Циково	20
15	РОМАНОВСКИЙ	п. Алексеевский	25
16	ТАТИЩЕВСКИЙ	п. Сокур	25
17	ФЕДОРОВСКИЙ	с. Калуга	25
		с. Федоровка	25
18	ЭНГЕЛЬССКИЙ	с. Широкополье	25
		с. Титоренко	25
		с. Новая Терновка	25
		с. Подстепное	25
		п. Бурный	25
ИТОГО:		35	860



ОСНОВНЫЕ ПРОБЛЕМЫ СБОРА ДАННЫХ

ТЫСЯЧ ГЕКТАР



Год	Вся посевная площадь под урожай текущего года по ф. № 4-СХ	Уточненная посевная площадь по ф. № 29-СХ	Разница
2019	4046,1	4061,0	+ 14,9
2020	4135,0	4168,7	+ 33,7
2021	4129,5	4152,2	+ 22,7

Расхождение данных по итогам весеннего сева по ф. № 4-СХ с уточненной посевной площадью по ф. № 29-СХ

Предоставление данных по итогам весеннего сева не в полном объеме

Включение в посевную площадь погибших озимых культур
(гибель озимых устанавливается только на основании актов, составленных в установленном порядке)






РАЗРЕЗЫ ИТОГОВ И СРОКИ ПУБЛИКАЦИИ

Посевные площади сельскохозяйственных культур под урожай текущего года в хозяйствах всех категорий

- ✓ Российская Федерация
- ✓ Субъекты Российской Федерации
- ✓ Федеральные округа
- ✓ Организационно-правовые формы




ЕЖЕГОДНО

4 августа

Посевные площади и валовые сборы сельскохозяйственных культур в хозяйствах всех категорий

- ✓ Муниципальные, городские округа и муниципальные районы
- ✓ Организационно-правовые формы



ЕЖЕГОДНО

Предварительные данные – 23.12.2022

Окончательные данные – 05.03.2023



ОФИЦИАЛЬНЫЕ ПУБЛИКАЦИИ



«Посевные площади сельскохозяйственных культур под урожай 20__ года в Саратовской области»

Статистический сборник



Экспресс – информация

ФЕДЕРАЛЬНАЯ СЛУЖБА ГОСУДАРСТВЕННОЙ СТАТИСТИКИ
ТЕРРИТОРИАЛЬНЫЙ ОРГАН ФЕДЕРАЛЬНОЙ СЛУЖБЫ
ГОСУДАРСТВЕННОЙ СТАТИСТИКИ
ПО САРАТОВСКОЙ ОБЛАСТИ

ЭКСПРЕСС – ИНФОРМАЦИЯ

"30" июля 2021 г. № 202

Посевные площади сельскохозяйственных культур в Саратовской области под урожай 2021 года (весенний учет)

В 2021 году посевная площадь сельскохозяйственных культур в хозяйствах всех категорий сократилась по сравнению с 2020 г. на 0,1% и составила 4129544 га, в том числе в сельскохозяйственных организациях – 2053032 га, в крестьянских (фермерских) хозяйствах и у индивидуальных предпринимателей – 2044929, в хозяйствах населения – 31583 га.

Посевные площади сельскохозяйственных культур в хозяйствах всех категорий Саратовской области (га)

	2021	2020	2021 в % к 2020
Вся посевная площадь	4129544	4135006	99,9
Зерновые и зернобобовые культуры	2191251	2303439	95,1
озимая пшеница	1062030	1165303	91,1
озимая рожь	71288	77582	91,9
яровая пшеница	238186	207159	115,0
яровая ячмень	276929	281860	98,3
овес	36681	39861	92,0
кукуруза на зерно	194461	158256	122,9
просо	105008	146886	71,5
гречиха	16190	14829	109,2
тритикале	2903	4067	71,4
сорго на зерно	30357	32462	93,5
зернобобовые культуры	157162	174788	89,9
из них:			
горох	17416	17188	101,3



РАЗМЕЩЕНИЕ ИНФОРМАЦИИ



НА ОФИЦИАЛЬНОМ САЙТЕ РОССТАТА [HTTPS://ROSSTAT.GOV.RU](https://rosstat.gov.ru)

Статистика / Официальная статистика / Предпринимательство/ Сельское хозяйство, охота и лесное хозяйство/ Сельское хозяйство и балансы продовольственных ресурсов/ Растениеводство

НА ОФИЦИАЛЬНОМ САЙТЕ САРАТОВСТАТА [HTTPS://SRTV.GKS.RU](https://srtv.gks.ru)

Статистика / Официальная статистика / Сельское хозяйство, охота и лесное хозяйство / Сельское хозяйство, охота и лесное хозяйство/ Сельское хозяйство и балансы продовольственных ресурсов/ Растениеводство

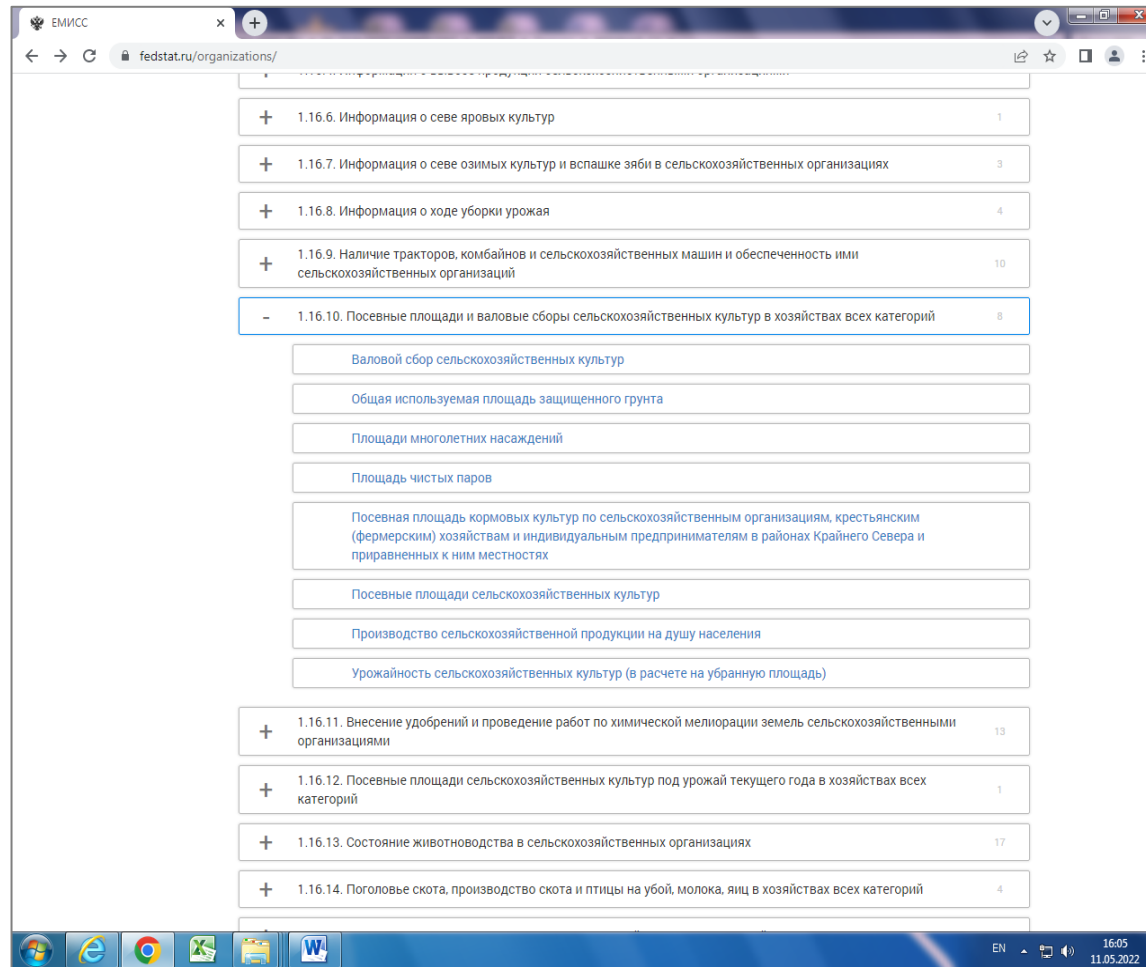
The screenshot shows the website of the Federal Service of State Statistics (Rosstat). The main navigation bar includes 'О Росстате', 'Статистика', 'Публикации', 'Респондентам', 'Пресс-служба', and 'Контакты'. The breadcrumb trail is: Главная страница / Статистика / Официальная статистика / Предпринимательство / Сельское хозяйство, охота и лесное хозяйство. The page title is 'Сельское хозяйство, охота и лесное хозяйство'. A left sidebar contains various categories like 'Основные фонды и другие нефинансовые активы', 'Промышленное производство', 'Сельское хозяйство, охота и лесное хозяйство' (highlighted), 'Рыбоводство и рыболовство', 'Строительство', 'Розничная торговля, услуги населению, туризм', 'Инвестиции', and 'Показатели, характеризующие состояние конкурентной среды'. Below this is a 'Росстат в соцсетях' section. The main content area is titled 'Сельское хозяйство, охота и лесное хозяйство' and 'Информация о пересмотре динамического ряда'. It features a sub-section 'Сельское хозяйство и балансы продовольственных ресурсов' with a list of documents: 'Производство продукции сельского хозяйства' (HTML, 4.02 Mb, 21.07.2021), 'Посевные площади сельскохозяйственных культур по категориям хозяйств' (WEB, 23.09.2018), 'Посевные площади сельскохозяйственных культур по категориям хозяйств' (XLS, 57.5 Mb, 07.04.2021), 'Посевные площади сельскохозяйственных культур в хозяйствах всех категорий' (PNG, 21.18 Kb, 07.04.2021), 'Посевные площади сельскохозяйственных культур в сельскохозяйственных организациях' (XLS, 59.3 Mb, 07.04.2021), 'Посевные площади сельскохозяйственных культур в крестьянских (фермерских) хозяйствах' (XLS, 53 Mb, 07.04.2021), and 'Посевные площади сельскохозяйственных культур в хозяйствах населения' (XLS).

The screenshot shows the website of the Territorial Office of the Federal Service of State Statistics for the Saratov region (Saratovstat). The main navigation bar includes 'О Саратовстате', 'Статистика', 'Публикации', 'Респондентам', 'Обратная связь', 'Контакты', and 'Информационные услуги'. The breadcrumb trail is: Главная страница / Статистика / Официальная статистика / Сельское хозяйство, охота и лесное хозяйство / Сельское хозяйство, охота и лесное хозяйство. The page title is 'Сельское хозяйство, охота и лесное хозяйство'. A left sidebar contains 'Сельское хозяйство, охота и лесное хозяйство' (highlighted), 'Методология', 'Информационно-аналитические материалы, срочные публикации и комментарии', 'Список ответственных за информационное содержание раздела', 'Архив', and 'Саратовстат в соцсетях'. The main content area is titled 'Сельское хозяйство, охота и лесное хозяйство' and 'Сельское хозяйство и балансы продовольственных ресурсов'. It features a sub-section 'Производство продукции сельского хозяйства' and 'Растениеводство' with a list of documents: 'Понятия и определения (растениеводство)' (PDF, 129.1 Kb, 23.09.2022), 'Реализация сельскохозяйственной продукции в хозяйствах населения Саратовской области' (PDF, 118.03 Kb, 15.04.2022), 'Реализация сельскохозяйственной продукции хозяйствами всех категорий Саратовской области' (PDF, 117.33 Kb, 15.04.2022), 'Реализация сельскохозяйственной продукции в крестьянских (фермерских) хозяйствах Саратовской области' (PDF, 117.95 Kb, 15.04.2022), 'Валовой сбор сельскохозяйственных культур по Саратовской области (крестьянские (фермерские) хозяйства и индивидуальные предприниматели, т)' (PDF, 60.44 Kb, 30.03.2022), 'Валовой сбор сельскохозяйственных культур по Саратовской области (хозяйства населения; т)' (PDF, 55.29 Kb, 30.03.2022), and 'Валовой сбор сельскохозяйственных культур по Саратовской области (сельскохозяйственные организации; т)' (PDF, 58.99 Kb, 30.03.2022).

РАЗМЕЩЕНИЕ ИНФОРМАЦИИ

НА САЙТЕ ЕМИСС WWW.FEDSTAT.RU

Ведомства/ 1.Федеральная служба государственной статистики /1.16. Сельское хозяйство, охота и охотничье хозяйство, лесное хозяйство/ 1.16.10



The screenshot shows a web browser window displaying the EMISS website. The page lists various agricultural statistics categories under the heading 1.16.10. The categories are listed in a table-like format with expandable/collapsible icons (+/-) and counts.

Category	Count
1.16.6. Информация о севе яровых культур	1
1.16.7. Информация о севе озимых культур и вспашке зяби в сельскохозяйственных организациях	3
1.16.8. Информация о ходе уборки урожая	4
1.16.9. Наличие тракторов, комбайнов и сельскохозяйственных машин и обеспеченность ими сельскохозяйственных организаций	10
1.16.10. Посевные площади и валовые сборы сельскохозяйственных культур в хозяйствах всех категорий	8
Валовой сбор сельскохозяйственных культур	
Общая используемая площадь защищенного грунта	
Площади многолетних насаждений	
Площадь чистых паров	
Посевная площадь кормовых культур по сельскохозяйственным организациям, крестьянским (фермерским) хозяйствам и индивидуальным предпринимателям в районах Крайнего Севера и приравненных к ним местностях	
Посевные площади сельскохозяйственных культур	
Производство сельскохозяйственной продукции на душу населения	
Урожайность сельскохозяйственных культур (в расчете на убранную площадь)	
1.16.11. Внесение удобрений и проведение работ по химической мелиорации земель сельскохозяйственными организациями	13
1.16.12. Посевные площади сельскохозяйственных культур под урожай текущего года в хозяйствах всех категорий	1
1.16.13. Состояние животноводства в сельскохозяйственных организациях	17
1.16.14. Поголовье скота, производство скота и птицы на убой, молока, яиц в хозяйствах всех категорий	4



Территориальный орган Федеральной службы государственной статистики по Саратовской области



Отдел статистики сельского хозяйства и окружающей природной среды

тел.: 8 (8452) 49-08-20, 49-08-23

эл. почта: selhoz@oblstat.renet.ru





СПАСИБО ЗА ВНИМАНИЕ!